



Comune di TORINO DI SANGRO

c.a.p. 66020

Provincia di Chieti

Tel. 0873.913121 Fax 0873.913175

N° 14 del -1 settembre 2010

OGGETTO: Lavori di "PROTEZIONE DELLA COSTA – LITORALE DI TORINO DI SANGRO"

IL SINDACO

PREMESSO

- CHE con deliberazione della Giunta Comunale n. 93 del 02.10.2009, previa l'acquisizione dei vari pareri Pareri / Nulla-Osta / Autorizzazioni – comunque denominati – espressi al riguardo dai seguenti Enti/Amministrazioni; si approvava il Progetto Esecutivo dei lavori di "PROTEZIONE DELLA COSTA – LITORALE DI TORINO DI SANGRO" dell'importo complessivo di Euro 150.000,00;
- CHE all'onere finanziario dei lavori di cui sopra, si provvederà con Contributo dalla Regione Abruzzo
- CHE con determinazione del Responsabile del Servizio Tecnico n. 63 del 15.04.2010 i lavori in oggetto venivano aggiudicati alla Ditta "INTERSCAVI SASSANO Srl" con sede in Contrada Pozzo Salso – 71011 Apricena (FG), avente Codice Fiscale e Partita IVA 03371310719;
- CHE il relativo contratto d'appalto è stato stipulato in data 21.05.2010 con Rep. 760;
- CHE con nota del 05.08.2010, acquisita con prot. N. 7294 del 05.08.2010 la ditta appaltatrice comunicava l'elenco dei mezzi, in proprietà o in noleggio, che verranno utilizzati durante l'esecuzione dei lavori;

VISTO il Verbale di Consegna di aree/pertinenze appartenenti al Pubblico Demanio Marittimo ad altre Amministrazioni n. 05/2010 del 01.07.2010 della Capitaneria di Porto di Ortona;

CONSIDERATO che la Direzione dei Lavori congiuntamente alla ditta appaltatrice, hanno comunicato per le vie brevi a questo comune che a far data dal 13.09.2010 si procederà alla esecuzione dei lavori in oggetto, i quali dovrebbero concludersi, salvo imprevisti, il 30.09.2010,

DATO ATTO che le località di intervento e le caratteristiche generali principali delle opere sono:

- AMBITO SUD "Lungomare Le Morge": l'intervento consiste nella realizzazione di un pennello ubicato perpendicolarmente alla spiaggia, in corrispondenza della parte finale dell'ultima scogliera esistente verso Nord mediante la posa in opera nello specchio acqueo di scogli naturali.
- AMBITO NORD "Borgata Marina": l'intervento consiste nella ricarica della terz'ultima barriera verso Sud e nella riduzione del varco esistente tra la stessa e la quart'ultima mediante l'impiego di scogli naturali.

EVIDENZIATO che l'area ubicata in Loc. Le Morge interessata dall'intervento in oggetto è individuata nel Catasto Terreni del Comune di Torino di Sangro al foglio di mappa n° 14 particella n° 4075 e al foglio di mappa n° 15 particella n° 4099 – 4105, in area demaniale destinata a spiaggia;

DATO ATTO, inoltre, che con nota prot. 7349 del 09.08.2010 è stata richiesta alla "Capitaneria di Porto - Ufficio Circondariale Marittimo" di Vasto (CH) l'emissione di apposita Ordinanza per l'esecuzione dei lavori in oggetto per le opere da realizzare nello specchio acqueo;

RITENUTO necessario dover adottare il presente atto ordinatorio per i lavori che interesseranno l'AMBITO SUD "Lungomare Le Morge", in quanto sono previsti lavori a terra con accesso dall'arenile, al fine di prevenire pericoli per la sicurezza della balneazione, della navigazione litoranea ed a salvaguardia della vita umana in mare e sulla costa nonché la salvaguardia della pubblica incolumità regolamentando il pubblico uso della zona demaniale marittima interessata dai lavori in oggetto, come evidenziato nella zona indicata nell'allegata planimetria;

VALUTATO, altresì, ogni opportuno elemento e per le ragioni giuridiche e di interesse pubblico sopra indicate,

VISTO il vigente "Codice della Navigazione" approvato con R.D. 30.03.1942 n. 327 nel testo in vigore;

VISTO il vigente "Regolamento per l'esecuzione del Codice della Navigazione" approvato con D.P.R. 15.02.1952 n. 328, nel testo in vigore;

VISTO il D.Lgs. 31 marzo 1998 n. 112, ad oggetto "Conferimento di funzioni e compiti amministrativi dello Stato alle Regioni ed agli Enti Locali, in attuazione del Capo I della Legge 15 marzo 1997 n. 59;

VISTA la Legge Regionale 17 dicembre 1997, n. 141 "Norme per l'attuazione delle funzioni amministrative in materia di demanio marittimo con finalità turistiche e ricreative", nel testo in vigore;

VISTE:

- l'Ordinanza Balneare 2010 – Attività nelle spiagge del litorale abruzzese, emanata dalla Regione Abruzzo con Determinazione 15.04.2010 n. DF/18 e pubblicata sul B.U.R.A. n. 21 speciale turismo del 23.04.2010;
- L'Ordinanza di Sicurezza Balneare N. 12/2010 emanata dalla Capitaneria di Porto - Ufficio Circondariale Marittimo di Vasto in data 27.10.2010

VISTI i seguenti strumenti urbanistici comunali vigenti:

- Piano Regolatore Generale, approvato con Deliberazione del Consiglio Comunale n. 43 del 24.07.2001
- Piano Demaniale Comunale (Piano Spiaggia) approvato con Deliberazione del Consiglio Comunale n. 7 del 23.02.2008;

VISTI gli atti d'Ufficio

VISTO il Decreto Legislativo 18 agosto 2000, n. 267;

RENDE NOTO

Che a partire dalla data di **LUNEDI 13.09.2010 e fino a ultimazione lavori previsti per il 30.09.2010** in Località in località Le Morge del Comune di TORINO DI SANGRO, l'area demaniale marittima catastalmente individuata su parte delle particelle individuate foglio di mappa n° 14 particella n° 4075 e al foglio di mappa n° 15 particella n° 4099 – 4105 e della particella n. 4123 del Foglio n. 14 del Comune di Torino di Sangro; precisamente nella zona indicata nelle allegate planimetrie che fanno parte integrante della presente Ordinanza, sarà interessata da "Lavori di PROTEZIONE DELLA COSTA"

ORDINA

Articolo 1

Durante l'esecuzione dei lavori, nella zona interessata dagli stessi e negli antistanti specchi acquei, è vietato:

- il transito e la sosta di persone e mezzi non interessati ai lavori;
- il transito e la sosta di persone, imbarcazioni o natanti di qualsiasi tipo;
- la pesca e qualsiasi altra attività subacquea e/o di superficie.
- esercitare l'attività della balneazione.

Articolo 2

Le unità e galleggianti di qualsiasi tipo durante la navigazione prestino la massima attenzione nelle vicinanze dello specchio acqueo antistante l'area interessata dai lavori, mantenendo una adeguata distanza di sicurezza.

Articolo 3

La ditta appaltatrice dei lavori in questione, dovrà provvedere a :

- transennare e ad apporre idonea segnaletica intorno alla zona interessata dai lavori a terra secondo le vigenti norme di sicurezza sul lavoro, nonché predisporre idonea segnaletica;
- eseguire i lavori in ore diurne ed in condizioni meteo-marine favorevoli;
- al termine dei predetti lavori, rimettere in pristino lo stato delle aree dell'arenile utilizzate,
- adottare ogni utile accorgimento atto ad evitare il verificarsi di possibili incidenti e a salvaguardare l'ambiente demaniale marittimo circostante;
- ottemperare alle disposizioni impartite da eventuali altri Enti e/o Amministrazioni competenti;
- assicurare la regolarità e relativa idoneità dei mezzi impiegati in ossequio a tutte le norme attualmente vigenti;
- sospendere i lavori qualora se ne ravvisi la necessità e/o su richiesta verbale dell'Autorità competente;

AVVERTE

Che è fatto obbligo, a chiunque spetti, di osservare e far osservare la presente Ordinanza, la quale sarà affissa all'Albo Pretorio Comunale, all'Albo Pretorio dei Comuni rivieraschi e pubblicata nell'apposita sezione del sito internet istituzionale "www.comune.torinodisangro.ch.it".

Per le trasgressioni delle norme contenute nella presente Ordinanza, salvo che il fatto non configuri un diverso e più grave reato e salve le maggiori responsabilità derivanti dall'illecito comportamento, saranno puniti a norma degli artt. 1164 e 1231 del Codice della Navigazione, dall'art. 53 decreto Legislativo n°171/2005 e da ll'art. 650 del Codice Penale e saranno ritenuti responsabili dei danni che potrebbero derivare a persone e/o cose in conseguenza dell'avvenuta trasgressione.

DISPONE

che copia della presente ordinanza sia affissa a cura del Messo comunale all'Albo Pretorio e trasmessa, per quanto di competenza:

- all'Ufficio Territoriale del Governo - Prefettura di Chieti;
- alla Capitaneria di Porto - Guardia Costiera, Ufficio Circondariale Marittimo di Vasto;
- al Comando di Polizia Locale,
- alla locale Stazione Carabinieri,
- alla ditta esecutrice dei lavori in oggetto Ditta "INTERSCAVI SASSANO Srl" con sede in Apricena (FG),
- al Direttore dei Lavori.
- all'Ufficio Tecnico Comunale;
- ai comuni rivieraschi limitrofi di San Salvo, Vasto, Casalbordino; Fossacesia; Rocca San Giovanni, San Vito Chietino, Ortona, Francavilla al Mare, Pescara;

L'Ufficio Tecnico Comunale è incaricato della esatta collocazione della segnaletica.

Il personale della Capitaneria di Porto - Guardia Costiera, della Polizia Locale e della locale stazione Carabinieri sono incaricati della vigilanza per l'esatta osservanza della presente Ordinanza.

Contro la presente ordinanza sono ammissibili:

- ricorso al T.A.R. Abruzzo, sez. Pescara, entro 60 giorni; ovvero
- ricorso straordinario al Capo dello Stato entro 120 giorni, tutti decorrenti dalla data di notificazione o della piena conoscenza del presente provvedimento.

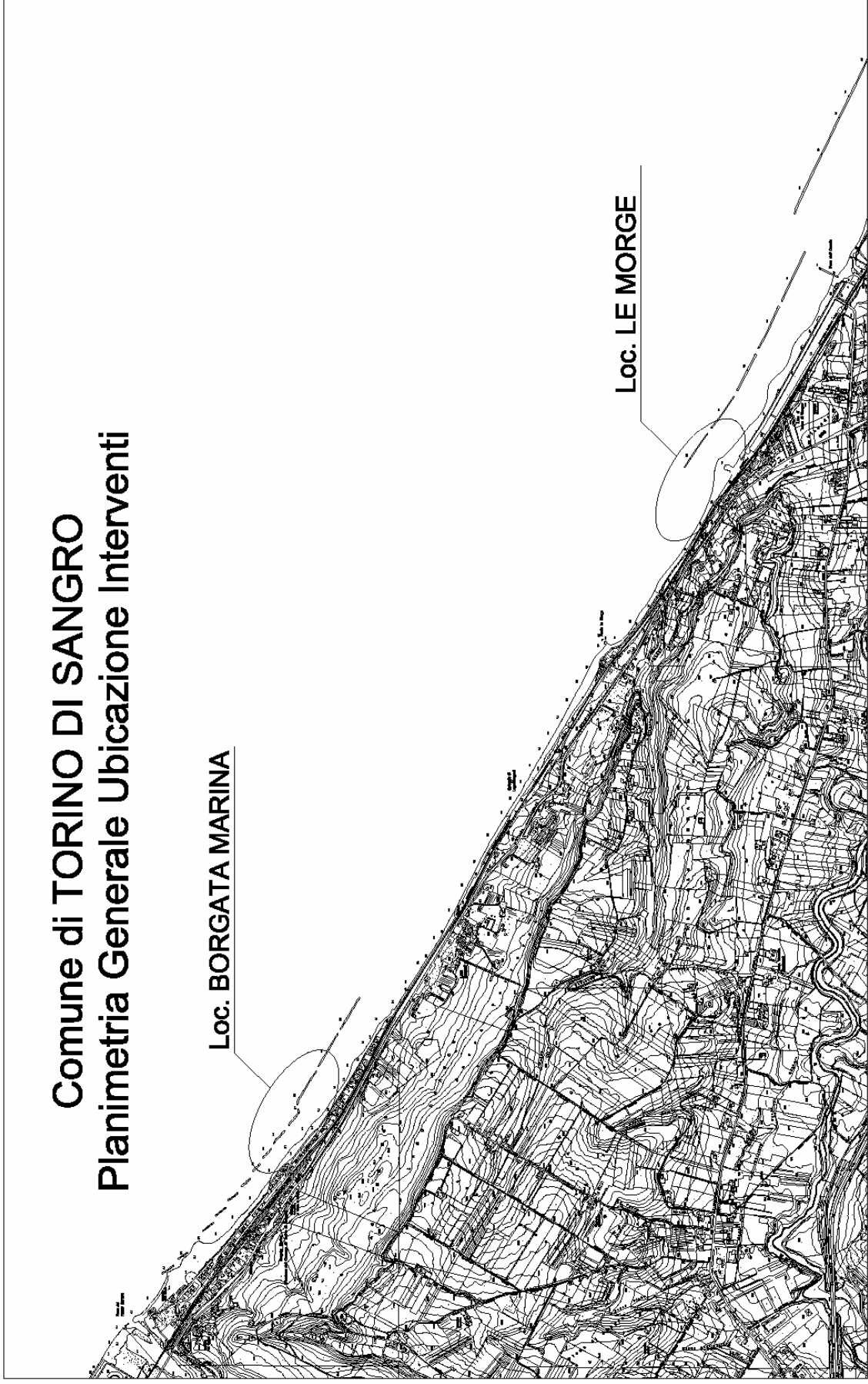
Dalla residenza comunale Li, -1 settembre 2010

IL SINDACO
Domenicantonio PACE

Comune di TORINO DI SANGRO
Planimetria Generale Ubicazione Interventi

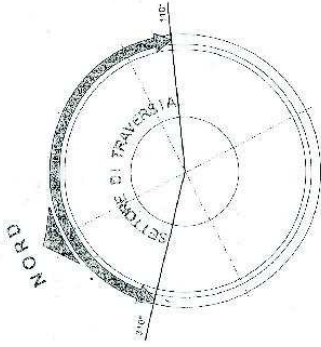
Loc. BORGATA MARINA

Loc. LE MORGE




STRIALCIO PLANIMETRICO

LUNGOMARE LE MORGE - SCALA 1:2000



LEGENDA

 **AREA DEL CANTIERE**
(DA DESTINARE A DEPOSITO SCOGLI)

-4,00

-3,50

-3,00

-2,00

-1,00

Pennello da realizzare

5
4
3
2
1

