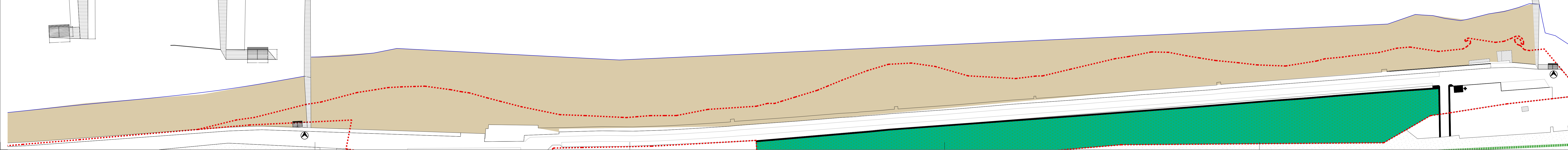
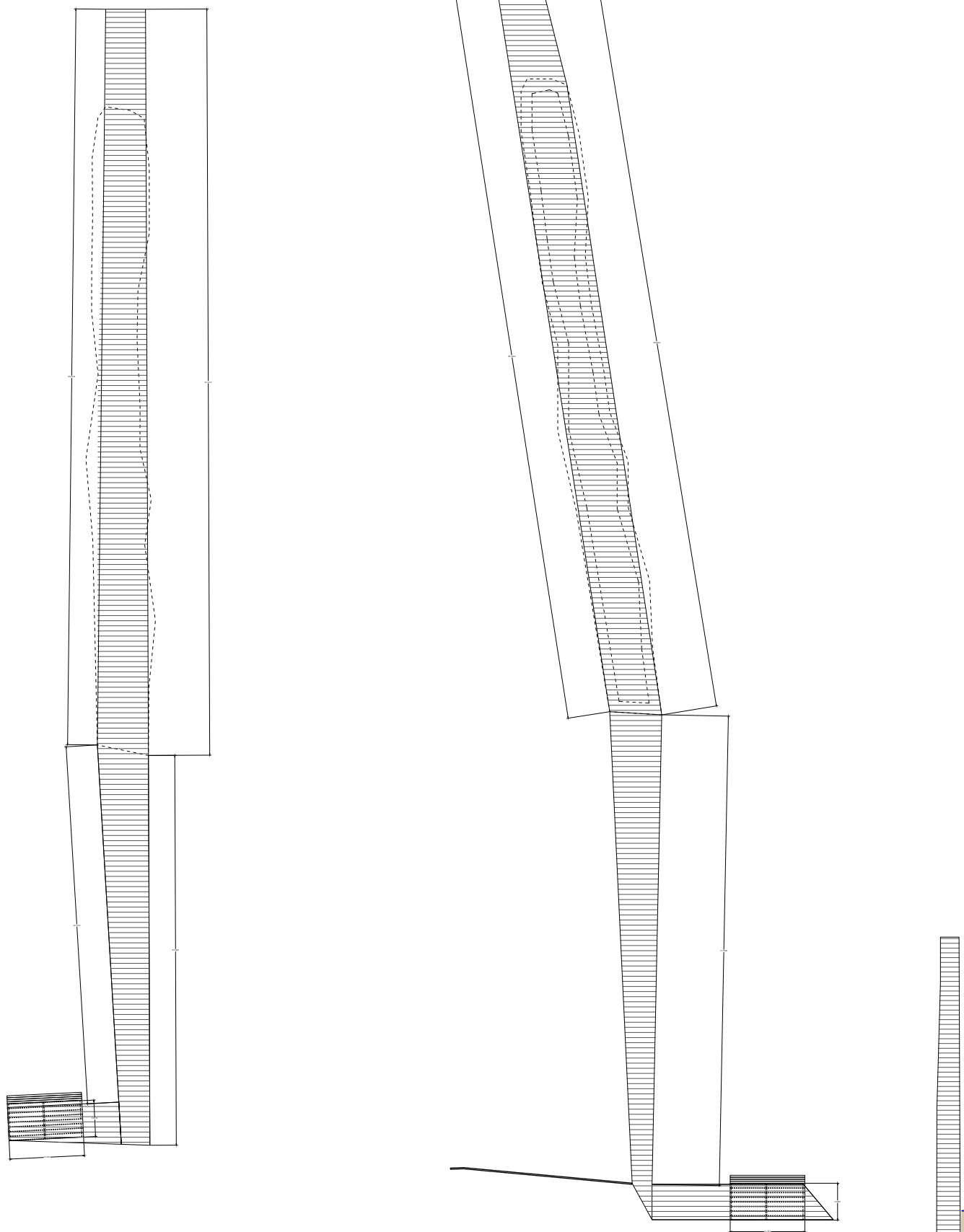


1_Pontile ed accesso n°1

2_Pontile ed accesso n°2



COMUNE DI TORINO DI SANGRO
Piano Demaniale Comunale

titolo disegno
Pontili

data
Febbraio 2022

elaborato
C3

formato
A4+

scala
1:1000

Comune di Torino di Sangro
 Piazza Donato Iezzi, 15 66020
 Torino di Sangro (CH)
 T 0873 913121
 M protocollo@comunetorinodisangro.legalmail.it

Arch. Massimo Ruzzi
 Studio Tecnico GEA
 Via L. Cardone 2
 66054 Vasto (CH)
 MR +39 333 8977017
 M massimo.ruzzi@archiworldpec.it

NB: I posizionamenti, gli alloggi e le dimensioni di pontili, passerelle, belvedere, e pergolati coperti sono puramente indicativi.




I disegni in esame hanno valore puramente di riferimento e hanno come fine il raggiungimento degli standard qualitativi di cui si prefigge il Piano del mare.

PROVINCIA DI CHIETI
 Settore 8 - Programmazione e Pianificazione Territoriale Urbanistica - Mobilità

REGIONE ABRUZZO
 Pianificazione Territoriale Urbanistica

COMUNE DI TORINO DI SANGRO
 Il Sindaco Nino di Fonso

Linee di divisione demani

-  Limite battigia catastale_1990
-  Linea di costa_rilievo 15/06/2005
-  Linea di divisione demaniale su base catastale

